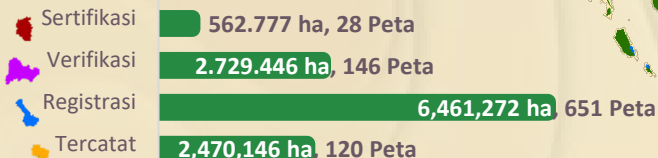


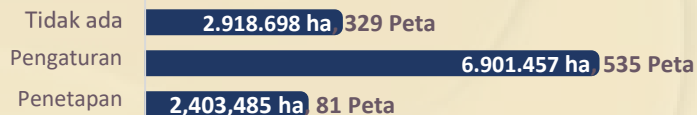
April 2021

Total Wilayah Adat **945**  
 Luas Wilayah Adat **12,2** Juta Hektar  
 Tersebar di **27** Provinsi  
**128** Kabupaten/Kota

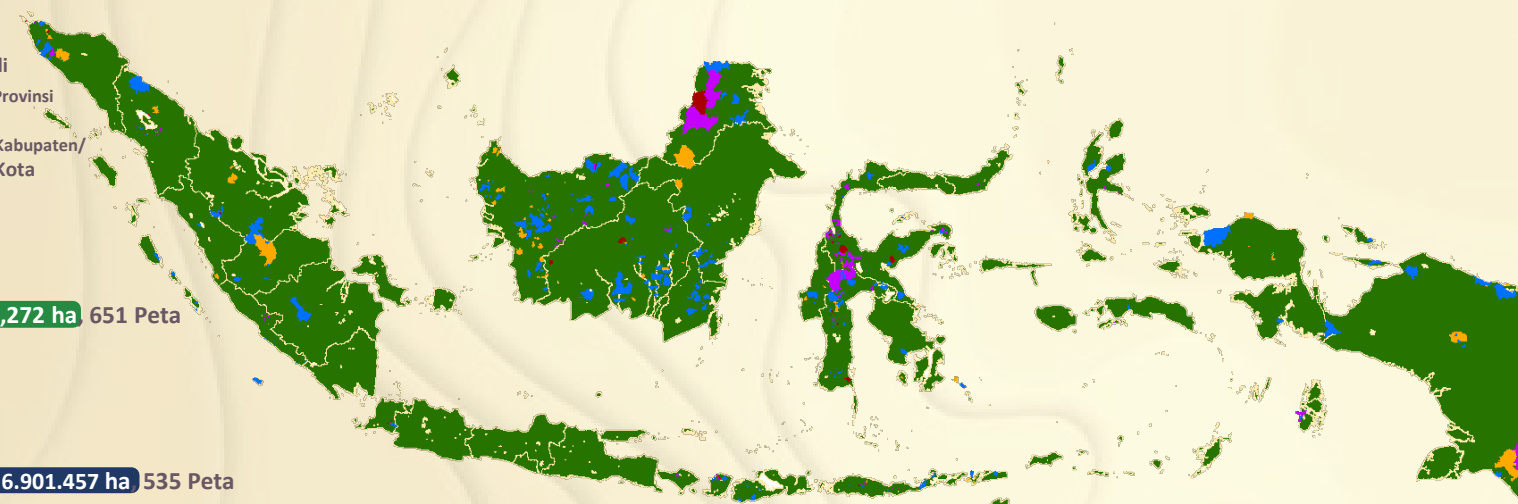
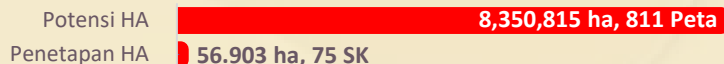
### Status Registrasi BRWA



### Status Pengakuan



### Status Hutan Adat



Status Region	Sumatera	Kalimantan	Sulawesi	Jabalnur	Maluku & Papua
Total Peta Wilayah Adat	207	442	152	84	60
Luas Peta Wilayah Adat (Hektar)	2.009.928	5.407.548	1.588.501	445.053	2.762.490
Status Registrasi BRWA (Hektar)					
Sertifikasi	16.454	390.152	141.520	13.799	-
Verifikasi	65.432	1.142.949	723.587	31.980	766.349
Registrasi	1.208.434	3.089.480	630.204	231.660	1.301.494
Tercatat	719.607	784.967	93.191	167.614	690.793
Status Pengakuan (Hektar)					
Penetapan	223.699	1.220.391	425.693	21.244	512.458
Pengaturan	1.271.663	3.112.077	575.640	53.344	1.873.984
Status Hutan Adat (Hektar)					
Penetapan	18.107	21.978	12.434	4.225	158
Potensi	1.147.280	4.079.495	1.219.426	177.855	2.087.470






# INFOGRAFIS

## STATUS PENGAKUAN WILAYAH ADAT DI REGION MALUKU PAPUA

April 2021

Total Wilayah Adat **60**  
 Luas Wilayah Adat **2,7** Juta Hektar  
 Tersebar di **4** Provinsi  
**18** Kabupaten/Kota

### Legenda

-  Perda Pengakuan MHA
-  Penetapan MHA
-  Panitia MHA



### Provinsi Papua

Provinsi : Perdasus No. 21,22,23 tahun 2008.

Kabupaten: Jayapura dan Merauke



Gugus Tugas Masyarakat Adat (GTMA) Kab. Jayapura. Tim Peneliti dan Verifikasi MHA Kab. Sarmi.



### Provinsi Maluku dan Maluku Utara

Provinsi: Perda Provinsi Maluku No. 14 Tahun 2005.

2 penetapan MHA



### Provinsi Papua Barat

Provinsi : Perdasus Papua Barat No. 9 tahun 2019. Kabupaten: Sorong, Teluk Bintuni, Teluk Wondama dan Tambrauw.

3 penetapan MHA

Provinsi	Papua	Papua Barat	Maluku	Maluku Utara
Total Peta Wilayah Adat	39	10	6	5
Luas Peta Wilayah Adat (Hektar)	1.856.728	717.982	86.011	101.768
Status Pengakuan (Hektar)				
Penetapan	-	453.582	-	58.876
Pengaturan	1.856.728	264.400	16.055	-
Status Hutan Adat (Hektar)				
Penetapan	-	-	158	-
Potensi	1.419.124	530.864	45.275	92.206

# INFOGRAFIS

## STATUS PENGAKUAN WILAYAH ADAT DI REGION KALIMANTAN

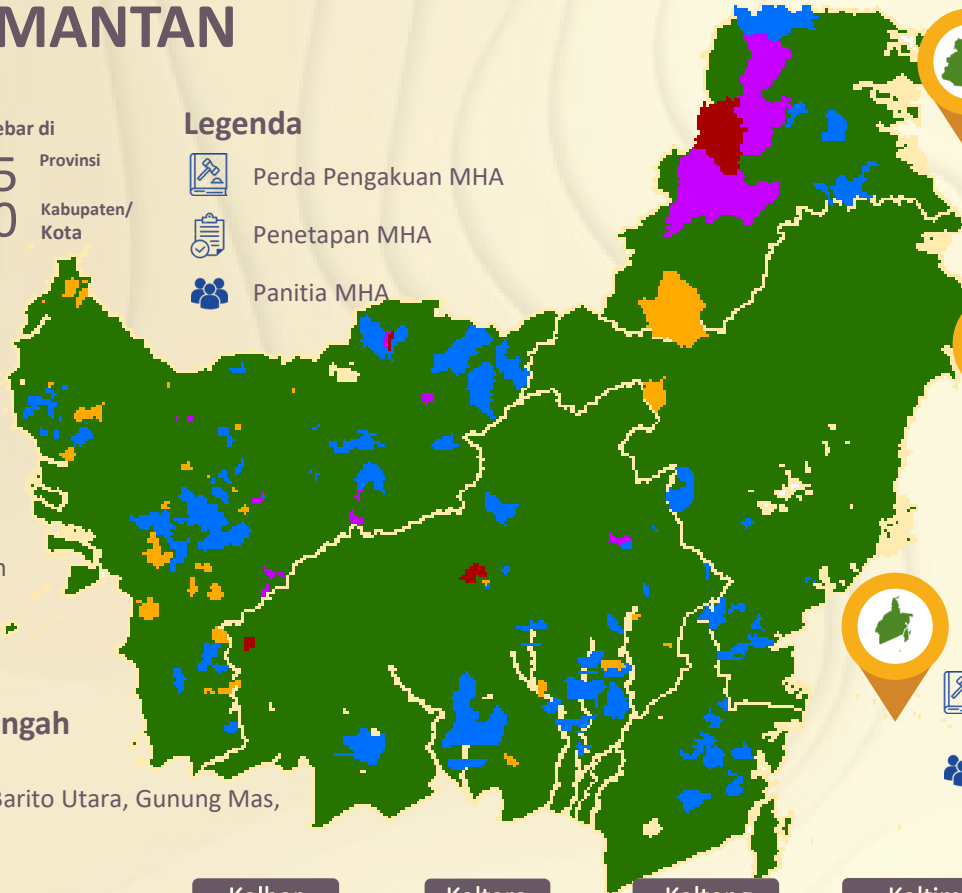


April 2021

Total Wilayah Adat **442**  
Luas Wilayah Adat **5,4** Juta Hektar  
Tersebar di **5** Provinsi  
**30** Kabupaten/  
Kota

### Legenda

- Perda Pengakuan MHA
- Penetapan MHA
- Panitia MHA



### Provinsi Kalimantan Barat

Kabupaten : Kapuas Hulu, Ketapang, Landak, Sanggau, Sekadau, dan Sintang

**11** Penetapan MHA

Kabupaten : Kapuas Hulu, Landak, Sekadau, Sintang dan Melawi

### Provinsi Kalimantan Tengah

Provinsi : Kalimantan Tengah  
Kabupaten : Barito Selatan, Barito Utara, Gunung Mas, Kapuas, Pulang Pisau.

### Provinsi Kalimantan Utara

Kabupaten : Malinau, Bulungan dan Nunukan

**4** Penetapan MHA

Kabupaten : Malinau, Bulungan

### Provinsi Kalimantan Timur

Provinsi : Provinsi Kalimantan Timur  
Kabupaten : Kutai Barat, Paser dan Mahakam Ulu

**1** Penetapan MHA

### Provinsi Kalimantan Selatan

Kabupaten : Hulu Sungai Tengah, Hulu Sungai Selatan, Kotabaru,

Kabupaten : Hulu Sungai Tengah, Hulu Sungai Selatan

Provinsi	Kalbar	Kaltara	Kalteng	Kaltim	Kalsel
Total Peta Wilayah Adat	306	17	59	14	46
Luas Peta Wilayah Adat (Hektar)	1.689.366	2.167.979	1.009.553	312.529	228.122
Status Pengakuan (Hektar)					
Penetapan	69.198	1.138.234	-	12.958	-
Pengaturan	1.100.234	1.029.744	540.178	299.570	142.350
Status Hutan Adat (Hektar)					
Penetapan	14.106	-	102	7.771	-
Potensi	1.057.146	1.784.921	786.923	248.492	202.013

## STATUS PENGAKUAN WILAYAH ADAT DI REGION SUMATERA

April 2021



Total Wilayah Adat **207**  
Luas Wilayah Adat **2,0** Juta Hektar  
Tersebar di **7** Provinsi  
**31** Kabupaten/Kota

### Legenda

- Perda Pengakuan MHA
- Penetapan MHA
- Panitia MHA

**Provinsi Aceh**

- Kabupaten: Aceh Barat, Aceh Besar, Aceh Jaya, dan Pidie
- 4 Penetapan MHA

**Provinsi Sumatera Barat**

- Kabupaten : Kepulauan Mentawai, Tanah Datar
- 4 Penetapan MHA
- Kabupaten : Kepulauan Mentawai

**Provinsi Bengkulu**

- Kabupaten : Lebong dan Rejang Lebong
- 7 Penetapan MHA
- Kabupaten : GTRA Kab Lebong dan Rejang Lebong

**Provinsi Sumatera Utara**

- Kabupaten : Humbang Hasundutan dan Toba Samosir
- 1 penetapan MHA
- Kabupaten : Samosir dan Toba Samosir

**Provinsi Riau**

- Kabupaten : Bengkalis, Siak, Indragili Hulu, dan Kampar
- 4 Penetapan MHA
- Kabupaten : Kab. Kampar

**Provinsi Jambi**

- Provinsi : Jambi
- 1 Penetapan MHA

**Provinsi Sumatera selatan**

- Kabupaten : Muara Enim

Provinsi	Aceh	Bengkulu	Jambi	Riau	Sumbar	Sumut	Sumsel
Total Peta Wilayah Adat	36	21	9	24	13	103	3
Luas Peta Wilayah Adat (Hektar)	363.013	67.819	577.759	366.192	81.702	335.622	217.871
Status Pengakuan (Hektar)							
Penetapan	166.910	11.737	-	25.212	13.579	6.261	-
Pengaturan	196.103	3.165	577.759	340.980	50.697	21.159	81.799
Status Hutan Adat (Hektar)							
Penetapan	-	-	7.984	408	6.942	2.394	380
Potensi	308.471	42.167	295.072	260.998	46.048	48.044	146.479

# INFOGRAFIS

## STATUS PENGAKUAN WILAYAH ADAT DI REGION SULAWESI

April 2021



Total Wilayah Adat **152**  
 Luas Wilayah Adat **1,5** Juta Hektar  
 Tersebar di **5** Provinsi  
**24** Kabupaten/  
 Kota

### Legenda

- Perda Pengakuan MHA
- Penetapan MHA
- Panitia MHA

**Provinsi Sulawesi Barat**  
 Kabupaten : Mamasa

**Provinsi Sulawesi Selatan**  
 Kabupaten : Bulukumba, Enrekang, Luwu, Luwu Utara, Sinjai, Toraja Utara  
 19 Penetapan MHA  
 Kabupaten : Kab. Enrekang, Sinjai, .

**Provinsi Sulawesi Tengah**  
 Kabupaten : Morowali Utara, Sigi, Tojo una-una  
 8 Penetapan MHA  
 Kabupaten : GTRA Kab. Sigi

**Provinsi Sulawesi Tenggara**  
 Kabupaten : Bombana  
 1 Penetapan MHA

Provinsi	Sulteng	Sulsel	Sulbar	Sulut	Sultra
Total Peta Wilayah Adat	65	77	5	1	4
Luas Peta Wilayah Adat (Hektar)	632.377	796.699	88.449	3.506	632.377
Status Pengakuan (Hektar)					
Penetapan	161.670	234.859	-	-	29.164
Pengaturan	75.148	442.936	72.304	-	-
Status Hutan Adat (Hektar)					
Penetapan	7.797	4.637	-	-	-
Potensi	514.548	613.948	60.940	634	29.355

## STATUS PENGAKUAN WILAYAH ADAT DI REGION JAWA BALI NUSRA

April 2021

Total Wilayah Adat Luas Wilayah Adat Tersebar di

84

0,4  
Juta  
Hektar

6  
23

Provinsi

Kabupaten/  
Kota

### Legenda



Perda Pengakuan MHA



Penetapan MHA



Panitia MHA



### Provinsi Banten



Kabupaten : Lebak



8 Penetapan MHA



### Provinsi Jawa Barat



Kabupaten : Kabupaten Ciamis



1 Penetapan MHA



### Provinsi Bali



Perda desa adat di Provinsi Bali



Dinas Pemajuan Masyarakat Adat



### Provinsi NTB



Kabupaten : Lombok Utara



### Provinsi NTT



Kabupaten : Ende dan Manggarai Timur

Provinsi	Banten	Jabar	Jatim	Bali	NTB	NTT
Total Peta Wilayah Adat	8	2	3	2	19	50
Luas Peta Wilayah Adat (Hektar)	21.056	3.328	512	7.404	104.250	318.623
Status Pengakuan (Hektar)						
Penetapan	21.056	188	-	-	-	-
Pengaturan	-	-	-	-	23.913	29.432
Status Hutan Adat (Hektar)						
Penetapan	3.509	31	-	621	-	-
Potensi	9.671	2.347	-	-	75.584	90.254